

Baugesuch 2026-1518

Erstellt am 02.03.2026 um 13:44
Zuletzt bearbeitet am 27.03.2026 um 14:46
Generiert am 27.03.2026 um 14:46

Adresse

Im Guet 2, Merenschwand 5634

Gemeinde

Merenschwand

Parzelle(n)

562

Beschreibung

Rückbau Holzsilos im Gebäude 361 Ersatzbau Neubau
Hochsilos mit Silofräse

Leitbehörde

Gemeinde Merenschwand

Gesuchsteller/in

Herbert Fischer, Im Guet 2, 5634 Merenschwand

Grundeigentümer/in

Herbert Fischer, Im Guet 2, 5634 Merenschwand

Projektverfasser/in

Stutz - Widmer Josef, Heglerstrasse 1, 6285 Hitzkirch

Stichworte

-

Eingangsdatum

27.03.2026

Allgemeine Informationen

Lage des Vorhabens

Strasse, Nr. Im Guet 2

PLZ 5634

Ort Merenschwand

Zuständige Gemeinde Merenschwand

Weitere betroffene Gemeinden

Parzelle	Zuständige Gemeinde	Merenschwand
	Parzellennummer	562
	E-GRID-Nr.	CH528188563278

Gebäude

Projektänderung Ja
 Nein

Nutzungszonen Allgemeine Landwirtschaftszone

Naturgefahren

Gestaltungs-und Erschliessungsplan

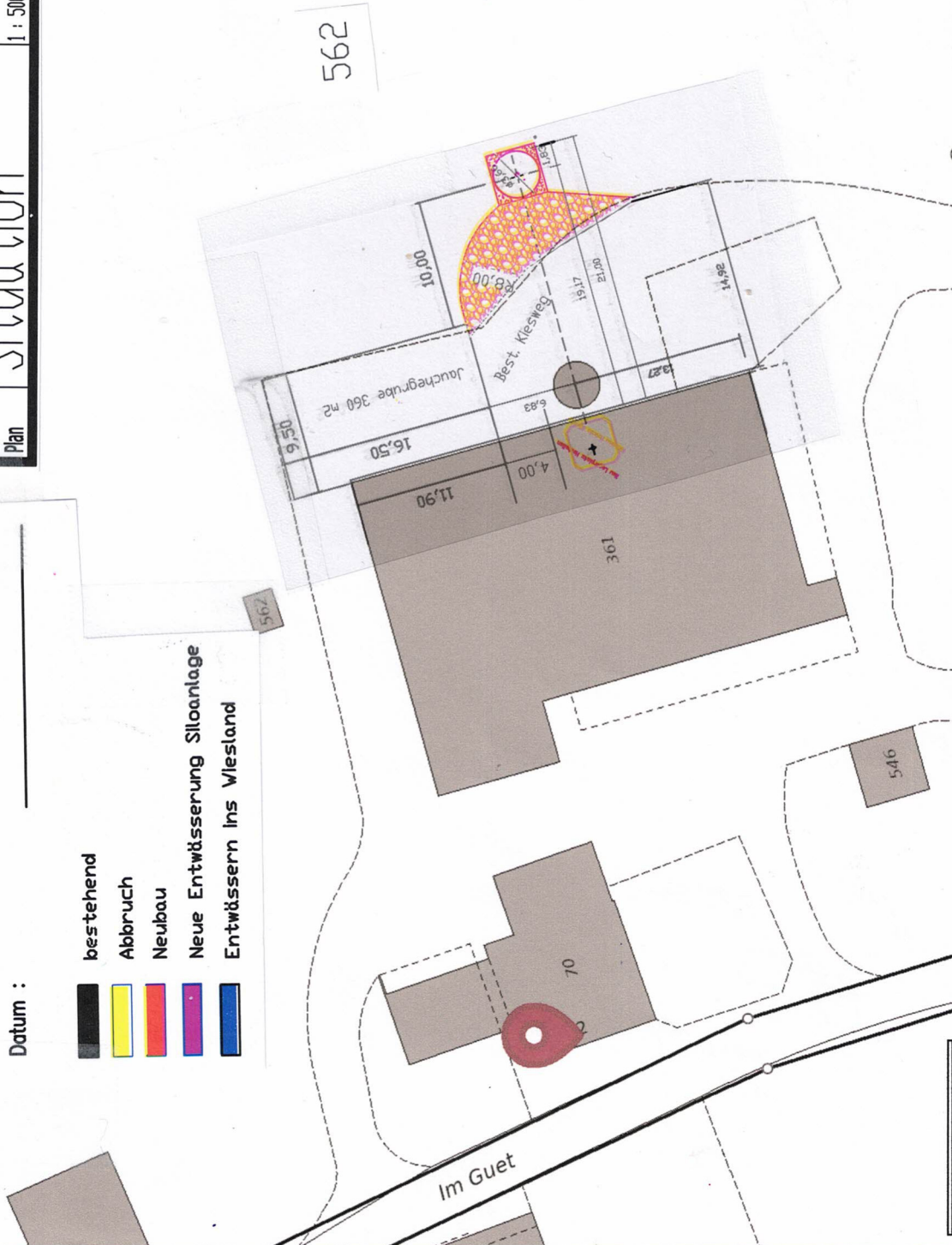
Überlagerte Schutzzonen und Schutzobjekte Übrige Zonen innerhalb Dekretsgebiet (kant. NP), Landschaften und Naturdenkmäler von nationaler Bedeutung (BLN), Geschütztes Kulturobjekt im Kulturlandplan (Weiteres Kulturobjekt, geschützt)

Der Bauherren : _____
 Der Grundeigentümer : _____
 Der Planer : _____
 Datum : _____

- bestehend
- Abbruch
- Neubau
- Neue Entwässerung Siloanlage
- Entwässern ins Wiesland

BAUHERR Fischer Herbert 5634 Merenschwand	im Guet 2	Stutz Josef Heglerstrasse 1 landw. Planungen 6285 Hitzkirch 041 / 917 15 05
OBJEKT Ersatzbau 1 Hochsilo für Mais und Gras mit Entnahmefrüse		
Plan	MST. NR. 1 : 500 34-III	24.3.2026 jst A 4

SITUATION



Legende:

- Grundbuchinformationen
 Grundbuch
- Auen Vegetationskarten
- 1 Wasser
 - 2 Nackte Sedimente
 - 3 Pionier-Krautfluren in Höhenlagen
 - 4 Pionier-Krautfluren in Tieflagen
 - 5 Flachmoore
 - 6 Weidengebüsche und Mäntel in Höhenlagen
 - 7 Weidengebüsche, -mäntel und -wälder in Tieflagen
 - 8 Grauerlen-Auenwälder und Mäntel
 - 9 Erlenbruchwälder
 - 10 Eschen-Auenwälder und Mäntel auf grobem Substrat
 - 11 Eschen-Auenwälder auf feinem Substrat
 - 12 Auenwälder in Übergangsstadien an Flüssen
 - 13 Auenwälder in Übergangsstadien
 - 14 Eichenwälder
 - 15 Föhrenwälder und Mäntel
 - 16 Übrige Wälder, Mäntel und Gehölze
 - 17 Weitere Einheiten
 - 18 Intensive Forstwirtschaft
 - 19 Magerrasen
 - 20 Fettwiesen
 - 21 Kulturland
 - 22 Bauten und künstliche Vegetation



1:500



erstellt: 05.03.2026

15 Meter

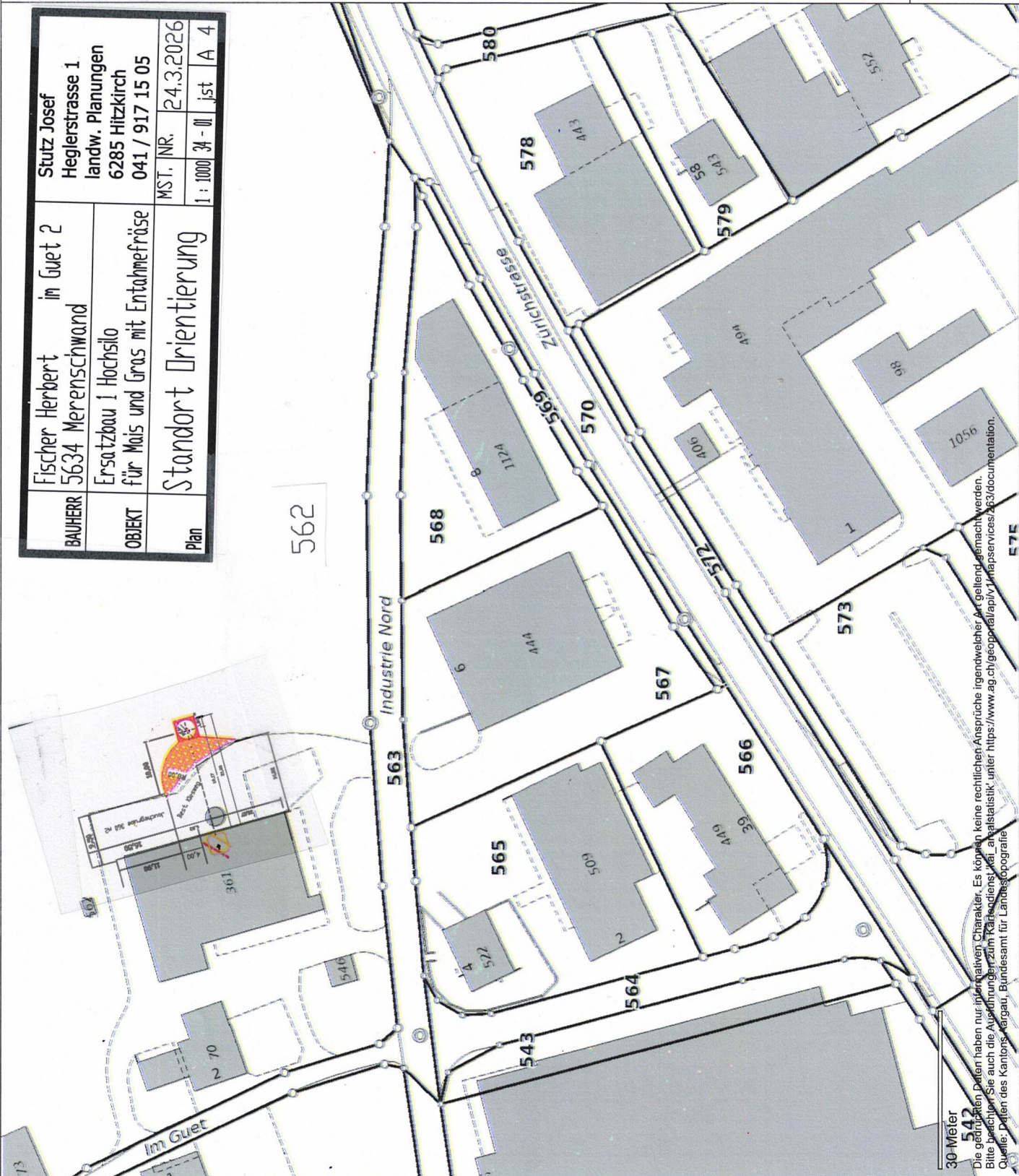
Die gedruckten Daten haben nur informativen Charakter. Es können keine rechtlichen Ansprüche geltend gemacht werden. Bitte beachten Sie auch die Ausführungen zum Kartendienst 'kai_arealextent' unter <https://www.ag.ch/geoportal/api/v1/mapservices/263/documentation>.
 Quelle: Daten des Kantons Aargau, Bfreesamt für Landesopografie

Industrie Nord

563

BAUHERR	Fischer Herbert 5634 Merenschwand	im Guet 2	Stutz Josef Heglerstrasse 1
OBJEKT	Ersatzbau 1 Hochsilo für Mais und Gras mit Entnahmefröse		landw. Planungen 6285 Hitzkirch 041 / 917 15 05
Plan	Standort Orientierung		MST. NR. 24.3.2026 1 : 1000 34 - 01 ist A 4

562



Legende:

Grundbuchinformationen
Grundbuch

Auen Vegetationskarten

- 1 Wasser
- 2 Nackte Sedimente
- 3 Pionier-Krautfluren in Höhenlagen
- 4 Pionier-Krautfluren in Tieflagen
- 5 Flachmoore
- 6 Weidengebüsche und Mäntel in Höhenlagen
- 7 Weidengebüsche, -mäntel und -wälder in Tieflagen
- 8 Grauerlen-Auenwälder und Mäntel
- 9 Erlenbruchwälder
- 10 Eschen-Auenwälder und Mäntel auf grobem Substrat
- 11 Eschen-Auenwälder auf feinem Substrat
- 12 Auenwälder in Übergangsstadien an Flüssen
- 13 Auenwälder in Übergangsstadien
- 14 Eichenwälder
- 15 Föhrenwälder und Mäntel
- 16 Übrige Wälder, Mäntel und Gehölze
- 17 Weitere Einheiten
- 18 Intensive Forstwirtschaft
- 19 Magerwiesen
- 20 Fettwiesen
- 21 Kulturland
- 22 Bauten und künstliche Vegetation



1:1000



erstellt: 21.03.2026

30-Meter

Die geographischen Daten haben nur informativen Charakter. Es können keine rechtlichen Ansprüche irgendwelcher Art geltend gemacht werden. Bitte beachten Sie auch die Ausführungen zum Kartengebrauch bei der Kartographie. Quelle: Daten des Kantons Aargau, Bundesamt für Landestopografie

BAUHERR	Fischer Herbert in Guet 2	Stutz Josef Heglerstrasse 1 landw. Planungen 6285 Hitzkirch 041 / 917 15 05
	5634 Merenschwand	
OBJEKT	Ersatzbau 1 Hochsilo für Mais und Gras mit Entnahmefräse	MST. NR. 24.3.2026 1 : 100 34 -03 j.st 84 x 59
Plan	Fassaden	

Ausgangshöhe 386.50 = Best. Futtertisch = 0.00

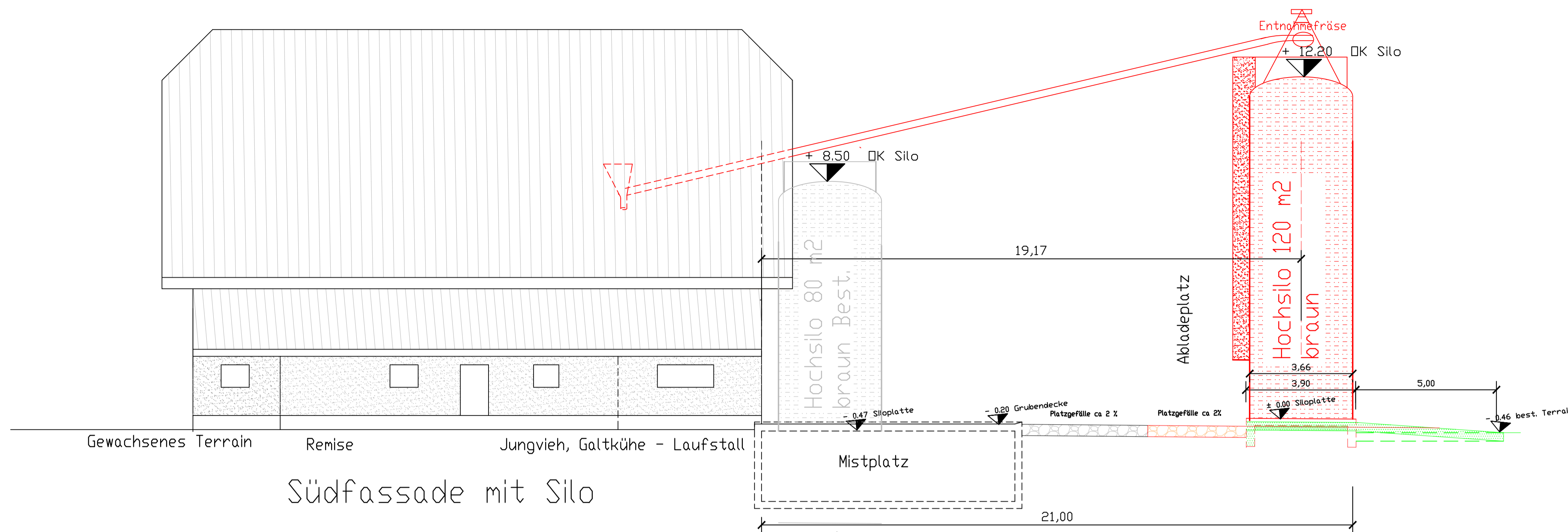
Der Bauherren : _____

Der Grundeigentümer : _____

Der Planer : _____

Datum : _____

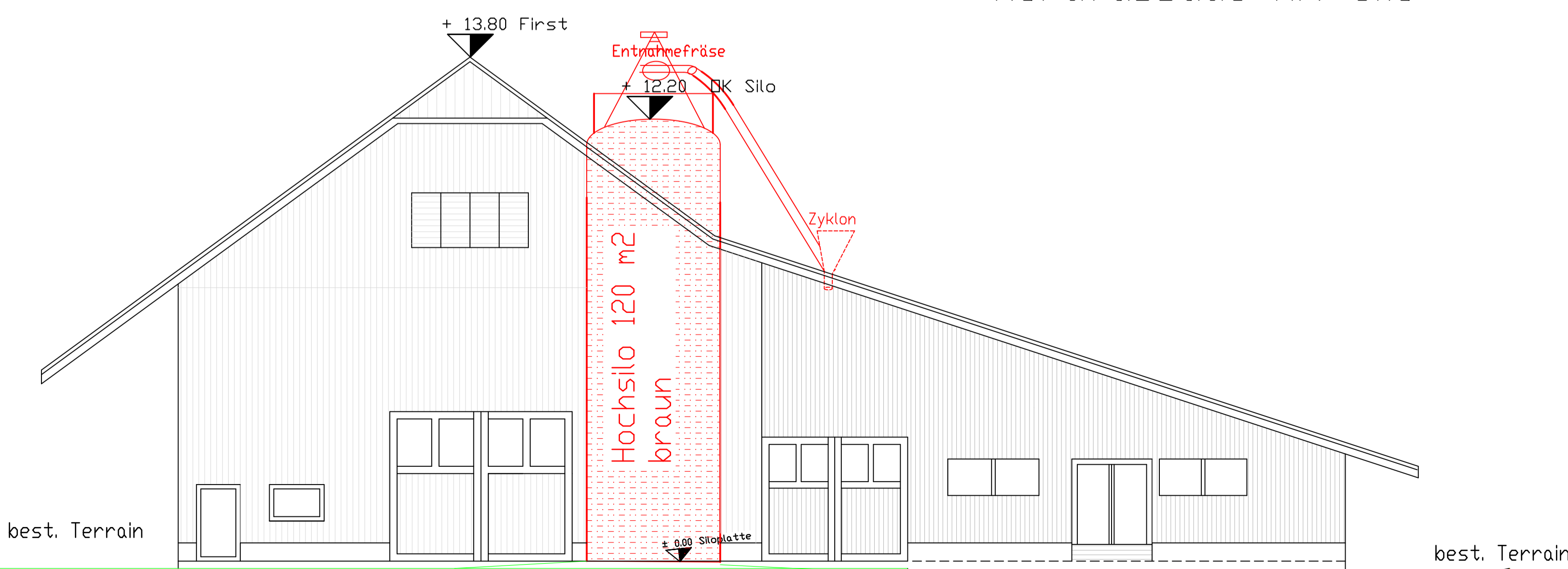
- bestehend
- Abbruch
- Neubau
- best. Vorplatz
- best. Wiesland



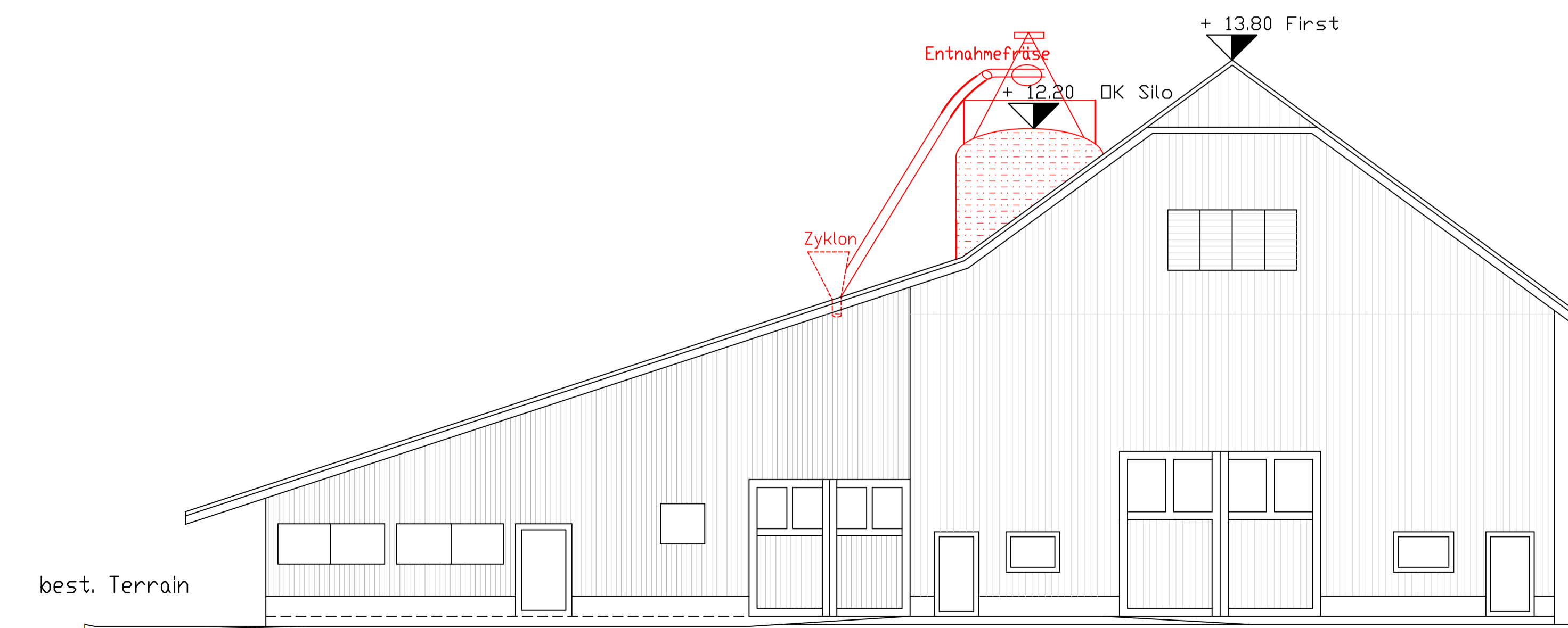
Südfassade mit Silo



Nordfassade mit Silo



Ostfassade mit Silo



Westfassade mit Silo

